

TRENDS 7R IST DIE ADRESSE FÜR ALLE,
DIE AUF DER SUCHE NACH EINZIGARTIGEN
EVENTS SIND, DIE POSITIV BEGEISTERN.

UNSERE LÖSUNGEN SIND
AUSSERGEWÖHNLICH, VON
HAND GEMACHT, INDIVIDUELL UND
PERFEKT.

Ihre Ansprechpartner:
Wolfgang Beißwenger
Reiner Kraus

Anschrift: Ulmer Str. 130, 73431 Aalen
Kontakt: 07361 96 17 61
beratung@trends7r.de

AdventureSteinbruch - Die Top-Location (Details)

Lage und Anschrift: Deutschordenstraße 50, 74653 Künzelsau, Hohenlohekreis (Nähe A6, Anschlussstelle Kupferzell)












Der **AdventureSteinbruch** ist ein Outdoor- und Off Road Gelände mit einer Gesamtfläche von ca. 15 ha. Das Gesamtgelände erstreckt sich auf eine Länge von ca. 0,5 km bei einer Breite von 0,3 km und bietet eine große Hauptfläche, die in den Steinbruch-Talkessel (17.000 m²) und auf Hochplateaus (5.000 m²) abzweigt.

Die Off Road Strecken (vorhandene Fahrstrecken), die mit Quads und Geländewagen befahren werden können haben eine Gesamtlänge von ca. 5 km. Dieser Bereich teilt sich auf in ca. 1,5 km Strecke im Steinbruchkessel und ca. 3,5 km Strecke im Steinbruchgelände.

Streckenänderungen und Anpassungen sind jederzeit auf Wunsch möglich (Aufpreis).

Befahrbare Bereiche

Es können mit Quads und Geländewagen befahren werden:











-  Staubpisten und Schotterwege
-  Kies- und Sandpassagen
-  Schlammpassagen teilweise mit Spurrillen
-  Verschränkungsstrecke
-  Schrägfahrt
-  Natürliche Wasser-Durchfahrten
-  Anlage mit tiefer Schlamm- und Wasser-Durchfahrt
-  Lange, steile Auf- und Abfahrten
-  Kurze Steilpassagen
-  Präparierte Erdhügel für Quads und Geländewagen
-  Holzbrückenüberfahrten

u.v.m.

Nutzbare Bereiche für Aktivitäten

Die gesamte Fläche steht ebenfalls für Aktivitäten und vielseitige Veranstaltungen zur Verfügung und besteht aus mehreren Grasflächen, Kies- und Schotterflächen und verdichteten Erdflächen.

Vorhandene Infrastruktur









-  PKW Parkplätze für ca. 100 Fahrzeuge
-  Busparkplätze
-  Strom (220 V, 380 V), Wasser
-  Hütte (z. B. zur Umkleide und/oder Gepäckverwahrung)
-  Aussichtsterrasse mit Sicht in den Steinbruchkessel
-  Bestand an 4 Sternzelten (2 Zelte sind ständig aufgestellt)
-  Radlader, Bagger für Erdarbeiten
-  Großer Waschplatz mit Dampfstrahlgerät
-  Festzeltgarnituren
-  Toiletten

Kontakt:

07361 96 17 61

beratung@trends7r.de

Tagungs- und Schulungsräume im 2 km entfernten Herrenhaus in Mulfingen-Buchenbach

-  Ausreichend Parkplätze vorhanden
-  2 Tagungsräume
-  Saal im Erdgeschoss: bestuhlt für ca. 50 bis 60 Personen
-  Raum im 1. Obergeschoss: bestuhlt für ca. 20 bis 30 Personen
-  Küchenausstattung bis ca. 100 Personen
-  Bestuhlung nach Wunsch (Tische auch vorhanden)
-  Außenflächen
-  Toiletten

Herrenhaus Mulfingen-Buchenbach



Verfügbare Fahrzeuge am Standort (Zum Selbstfahren)

Geländewagen (Land Rover Defender, Range Rover)



Quads



Unimogs



Mercedes Zetros



Mercedes G-Modell Rallye



Andrea Spielvogel fährt exklusiv für trnds7R
Hautnah zu erleben im AdventureSteinbruch – Sitzen auch Sie bald am Steuer ihres Rallye-G-500!

Segway (Touren im Umland. Nicht im Gelände)



Bagger Tetris



Laden Sie die
kostenlose Trnds7R
App



Kontakt: 07361 96 17 61 beratung@trnds7r.de
